



Contează pentru viitor!

REGIA NAȚIONALĂ A PĂDURILOR – ROMSILVA

DIRECȚIA SILVICĂ MARAMUREȘ

OCOLUL SILVIC ULMENI

ROMÂNIA, 437355 Ulmeni, str .Unirii, nr.3

Telefon: 40-262-264622, 40-372-701740 ; Fax: 40-262-264622

e-mail: [osulmeni@marasilva.ro](mailto:osulmeni@marasilva.ro); <http://www.marasilva.ro>

---

NR.6024/29.09.2023

**CĂTRE,  
GARDA FORESTIERĂ CLUJ**

NOTIFICARE APV; nr.ocol 1529 Ac I, Sumal; 2300152203450 Verificat

- amplasare; O.S. Ulmeni , U.P. I Degenfeld u.a.109C
- Suprafața ; 16.2 ha
- volum apv; 66.93 mc
- produse accidentale I,
- nu sunt necesare împăduriri,
- factori destabilizatori; rupturi și doborâturi de vant,
- prevederi amenajament; u.a. 109C, suprafata 15.92ha, taieri de igiena
- Proprietar-Transpad Properties SRL
- Amenajamentul silvic a intrat in vigoare la 01.01.2023.

1  
Șef ocol  
ing. Dulf Vasile

Întocmit  
ing. Dulf Catalin

ACT DE PUNERE ÎN VALOARE NR. 2300152203450



Unitate de Producție: I - Degenfeld  
Denumire A.P.V: 1529

Suprafață totală act - (ha): 16.2 Tratament: T. PRODUSE ACCIDENTALE I Natura Produsului: PRODUSE ACCIDENTALE Tehnologia de Exploatare: SORTIMENTE SI MULTIPLI DE SORTIMENTE Data inventarierii: 11.09.2023 Anul exploatării: 2023 Procedeul de inventariere: FIR CU FIR Ciocan forma CIRCULARĂ nr.: MM0701 Accesibilitate: 251-500					Informații privind N.T.S.M.				Grupa de specii	Nr. de arbori	Volum										
					Stâncării pe - (ha): Arbori putregăioși - (buc): cu un volum de - (mc): Iescării - (buc): cu un volum de - (mc):				Rășinoase FAG Quercinee Diverse tari Diverse moi	109	66.93										
									Total:	109	66.93										
Specia		SORTARE DIMENSIONALĂ						Lemn lucru	Coajă	Lemn de foc		Volum brut									
		G1	G2	G3	M1	M2	M3	LS		Total	VF										
GORUN (S)		0.11	3.77		2.50	2.78	1.38	0.34	10.88	1.95	54.10	4.70	66.93								
TOTAL		0.11	3.77		2.50	2.78	1.38	0.34	10.88	1.95	54.10	4.70	66.93								
U.A.	Suprafață (ha)		Vârsta ani	Panta G	Seminiș utilizabil						Total volum brut										
	Par cursă	UA			%	S. tot.	Compoziție			H.											
109 C	16.20	16.20	85	10.00									66.93								
U.A.	GO (S)	Volum																			
109 C	66.93	66.93																			
Total	66.93	66.93																			
U.A.	Specia	Diametre		Înălțimi		Vârsta	Vol. arb	Nr. arb	Creștere	Sortare dimensională						Coajă	Lemn foc		Volum brut		
		dt	dcg	ht	hc					G1	G2	G3	M1	M2	M3		LS	Total		VF	
109 C	GO (S)	24.62	28.37	22.02	22.02	85	0.61	109		0.11	3.77		2.50	2.78	1.38	0.34	1.95	54.10	4.70	66.93	
Total U.A.: 109 C									109		0.11	3.77		2.50	2.78	1.38	0.34	1.95	54.10	4.70	66.93
Total General U.A.									109		0.11	3.77		2.50	2.78	1.38	0.34	1.95	54.10	4.70	66.93

Șef Ocol,

Întocmit,

Birou Fond Forestier

Verificat,



**S.C. SCALINI PROIECT S.R.L.  
BRAȘOV**

## **AMENAJAMENTUL**

**FONDULUI FORESTIER PROPRIETATE PRIVATĂ  
APARTINÂND DOMNULUI DEGENFELD  
SCHOMBURG M. PAUL FRANCISC  
AUGUSTIN CRISTOF  
U.P. I DEGENFELD  
JUD. SATU MARE**

Șef proiect: Cotos Constantin

Proiectant: Teșulă Cristian



2013

*Inv. la  
S. Teșulă Cristian  
Cotos Constantin  
C. Teșulă*

DESCRIERE PARCELARA

U.P. 1 Degenfeld

DESCRIEREA STATIONII SI ARBORITULUI

108V 0.5 HA GF-0 SUP:A TS:153 IP:5321  
 SOL:3109 Versant mijlociu ondulat , EXPOZITIE SV  
 INC. 8 G ALTIUDINE: 240 M.  
 LITIERA: continua - subtire TIP FLORA: Asarum-Brachypodium  
 Natural fundamental prod. sup relativ-echien  
 COMP.ACTUALA : 7 CO 2 CA 1 CE  
 COMP.TEL : 9 CO 1 CE  
 SORT: COL Gros, si mijlociu, cherestea  
 SEM.UTIL: CE Mijlociu si gros VIRSTA EXPL.110 ani  
 SUBARBORIT: Msc. Sing ERZ:  
 DATE COMPL. Alte date complement.

POL:  
 LUCRARI EXEC.  
 LUCRARI PROP.

ELM	P	M.	VIR	C	AM	EL	PROVE-	VI	DENS	V	O	L	U	M	CRES
ARB	R	RE	STA	D	H	L	ES	AG	NIENTIA	IA	LI	CONS	MC/HA	MC/UA	MC/FA
P	CE	ANI	CM	M	P	TE	AJ								
CO	7	LT	75	34	21	2	.6	RN		N	0.56	189	170	3.4	
CA	2	LT	75	28	18	4	M	.5	RN	N	0.15	35	32	0.8	
CE	1	LT	75	34	21	3	M	.6	RN	N	0.08	23	21	0.5	
TOTAL															

DESCRIEREA STATIONII SI ARBORITULUI

109 A 0.9 HA GF-2-1B, SUP:A TS:6153 IP:5321  
 SOL:3109 Versant inferior ondulat , EXPOZITIE SV  
 INC. 8 G ALTIUDINE: 230 M.  
 LITIERA: continua - subtire TIP FLORA: Asarum-Brachypodium  
 Natural fundamental prod. sup relativ-echien  
 COMP.ACTUALA : 7 CO 2 CA 1 CE  
 COMP.TEL : 9 CO 1 CE  
 SORT: COL Gros, si mijlociu, cherestea  
 SEM.UTIL: CE Mijlociu si gros VIRSTA EXPL.110 ani  
 SUBARBORIT: Msc. Sing ERZ:  
 DATE COMPL. Alte date complement.

POL:  
 LUCRARI EXEC.  
 LUCRARI PROP. T.IGIENA

ELM	P	M.	VIR	C	AM	EL	PROVE-	VI	DENS	V	O	L	U	M	CRES
ARB	R	RE	STA	D	H	L	ES	AG	NIENTIA	IA	LI	CONS	MC/HA	MC/UA	MC/FA
P	CE	ANI	CM	M	P	TE	AJ								
CO	7	LT	75	34	21	2	.6	RN		N	0.56	189	170	3.4	
CA	2	LT	75	28	18	4	M	.5	RN	N	0.15	35	32	0.8	
CE	1	LT	75	34	21	3	M	.6	RN	N	0.08	23	21	0.5	
TOTAL															

DESCRIEREA STATIONII SI ARBORITULUI

109 B 22.2 HA GF-2-1B, SUP:A TS:6153 IP:5321  
 SOL:3109 Versant mijlociu ondulat , EXPOZITIE SE  
 INC. 10 G ALTIUDINE: 250 M.  
 LITIERA: continua - normala TIP FLORA: Asarum-Brachypodium  
 Natural fundamental prod. sup relativ-echien  
 COMP.ACTUALA : 10 CO  
 COMP.TEL : 10 CO  
 SORT: COS F. gros, cherestea, furnire  
 SEM.UTIL: VIRSTA EXPL.110 ani  
 SUBARBORIT: Sing Alun Pad. ERZ:  
 DATE COMPL. Alte date complement.

POL:  
 LUCRARI EXEC. 2007-T.igiena  
 LUCRARI PROP. T.IGIENA

ELM	P	M.	VIR	C	AM	EL	PROVE-	VI	DENS	V	O	L	U	M	CRES
ARB	R	RE	STA	D	H	L	ES	AG	NIENTIA	IA	LI	CONS	MC/HA	MC/UA	MC/FA
P	CE	ANI	CM	M	P	TE	AJ								
CO	10	IN	75	36	24	2	.5	RN		N	0.80	342	7592	6.2	
TOTAL															

DESCRIEREA STATIONII SI ARBORITULUI

109 C 16.2 HA GF-2-1B, SUP:A TS:6153 IP:5321  
 SOL:3109 Versant superior ondulat , EXPOZITIE SE  
 INC. 10 G ALTIUDINE: 280 M.  
 LITIERA: continua - normala TIP FLORA: Asarum-Brachypodium  
 Natural fundamental prod. sup relativ-echien  
 COMP.ACTUALA : 10 CO  
 COMP.TEL : 10 CO  
 SORT: COS F. gros, cherestea, furnire  
 SEM.UTIL: VIRSTA EXPL.110 ani  
 SUBARBORIT: ERZ:  
 DATE COMPL. Alte date complement.

POL:  
 LUCRARI EXEC.  
 LUCRARI PROP. RARITURI/0.45

ELM	P	M.	VIR	C	AM	EL	PROVE-	VI	DENS	V	O	L	U	M	CRES
ARB	R	RE	STA	D	H	L	ES	AG	NIENTIA	IA	LI	CONS	MC/HA	MC/UA	MC/FA
P	CE	ANI	CM	M	P	TE	AJ								
CO	10	IN	75	34	24	2	.4	RN		N	0.90	385	6237	7.0	
TOTAL															



## EVIDENȚA LUCRĂRILOR EXECUTATE ÎN CURSUL DECENIULUI

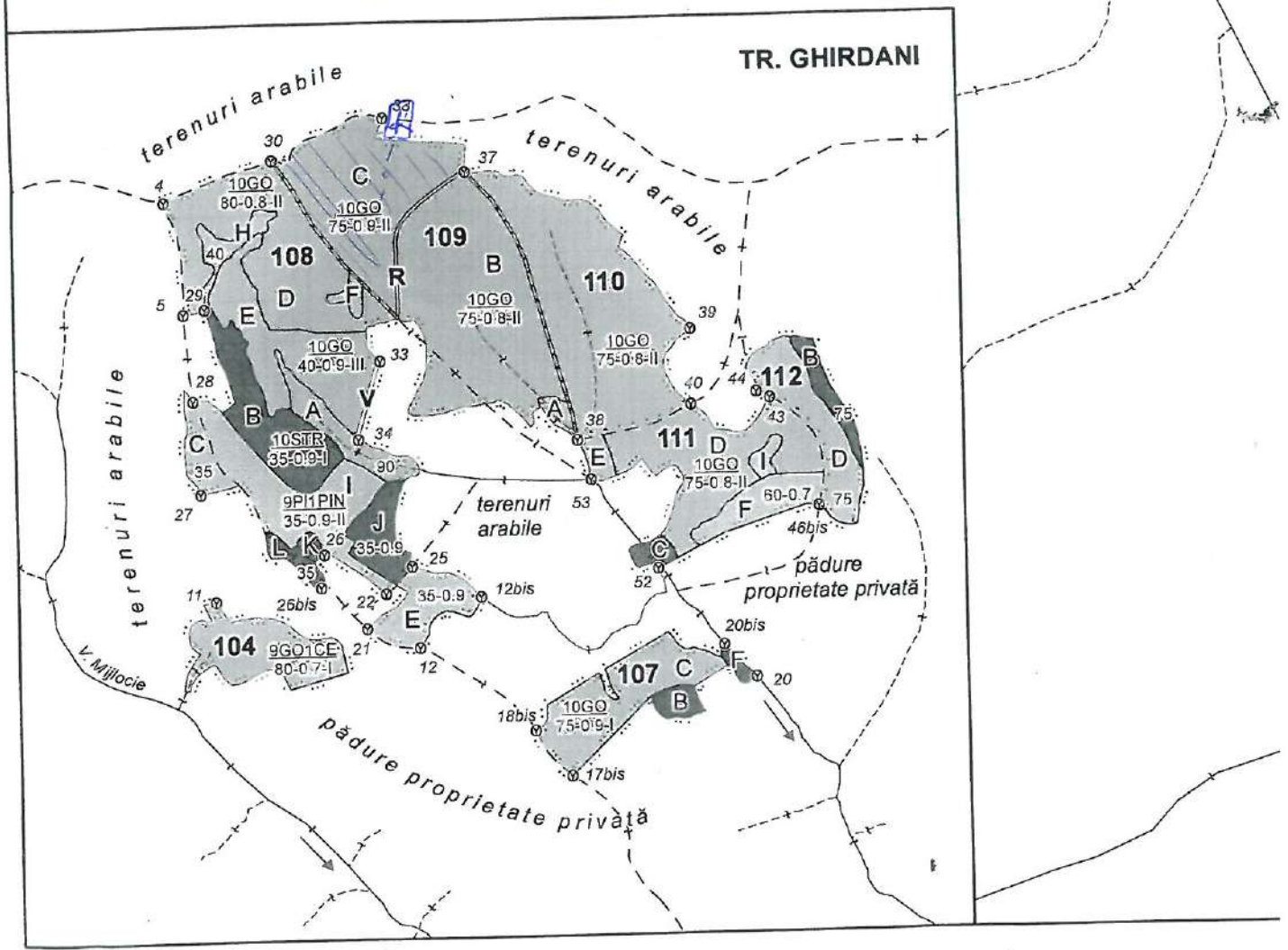
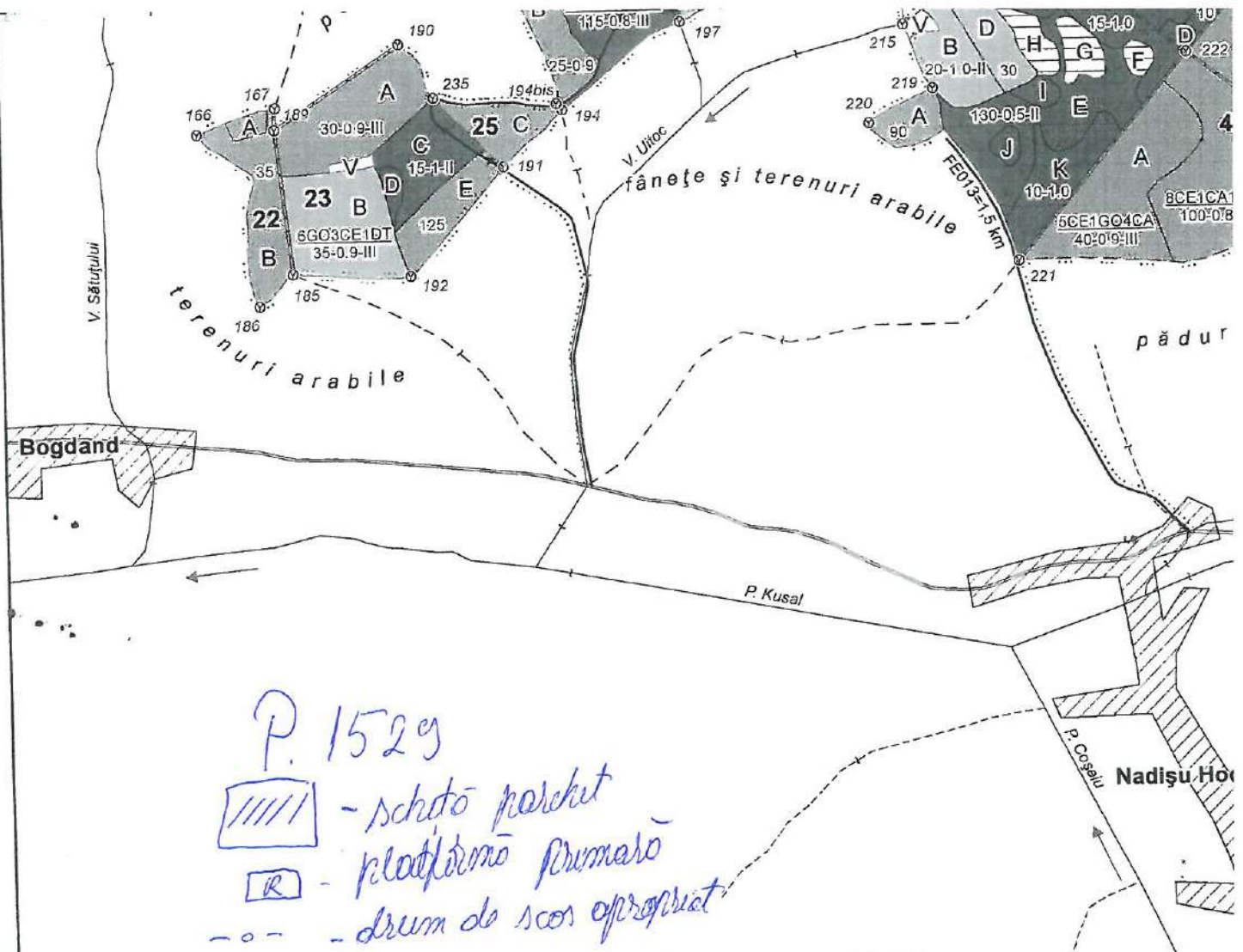
Alte date complementare		Lucrări de regenerare sau alte lucrări										Alte lucrări	
		Suprafețe regenerare										UM	Total
		Natural					Artificial						
Anul și nr. act de punere în valoare	Felul lucrării	Suprafața parcursă ha	Specii sau grupe de specii	Mater. rezultate din tăieri de regenerare, îngrijire, igienă sau accidentale		Proven. mat. și/ codul rezervației	Compoziția semințis	Suprafața ha	Semănat kg	Plantat	Suprafața ech. ha	UM	Total
				Total	Lemn lucru								
108V - teren pentru hrana vânatului;													
Alte date complementare		Lucrări de regenerare sau alte lucrări										Alte lucrări	
		Suprafețe regenerare											
		Natural					Artificial						
Anul și nr. act de punere în valoare	Felul lucrării	Suprafața parcursă ha	Specii sau grupe de specii	Mater. rezultate din tăieri de regenerare, îngrijire, igienă sau accidentale		Proven. mat. și/ codul rezervației	Compoziția semințis	Suprafața ha	Semănat kg	Plantat	Suprafața ech. ha	UM	Total
				Total	Lemn lucru								
109 A - semințis neutilizabil de CA, GO, pe 0,55;													
Alte date complementare		Lucrări de regenerare sau alte lucrări										Alte lucrări	
		Suprafețe regenerare											
		Natural					Artificial						
Anul și nr. act de punere în valoare	Felul lucrării	Suprafața parcursă ha	Specii sau grupe de specii	Mater. rezultate din tăieri de regenerare, îngrijire, igienă sau accidentale		Proven. mat. și/ codul rezervației	Compoziția semințis	Suprafața ha	Semănat kg	Plantat	Suprafața ech. ha	UM	Total
				Total	Lemn lucru								
10.15.0155		22,2		23	2								
109 B - semințis neutilizabil de GO, CI, CA pe 0,35;													
Alte date complementare		Lucrări de regenerare sau alte lucrări										Alte lucrări	
		Suprafețe regenerare											
		Natural					Artificial						
Anul și nr. act de punere în valoare	Felul lucrării	Suprafața parcursă ha	Specii sau grupe de specii	Mater. rezultate din tăieri de regenerare, îngrijire, igienă sau accidentale		Proven. mat. și/ codul rezervației	Compoziția semințis	Suprafața ha	Semănat kg	Plantat	Suprafața ech. ha	UM	Total
				Total	Lemn lucru								
109 C -													
Alte date complementare													

DESCRIERE PARCELARA  
OS.O.S.1

DS:5001

UP: 1

DESCRIEREA STATIONII SI ARBORETULUI														ELM ARB	P R P	M R E	VAR STA ANI	DM CM	HM M	C L P	A MES TEC	EL AG AJ	PROVE NIENTA	VI TA LI	DENS		VOLUM			CRES
																									CONS	MC/ HA	MC/ UA	MC/ HA		
109C 15,92 HA GF: 1-5Q SUP: A TS: 6153 TP: 5321 SOL: 3108 Versant superior ondulat EXPOZITIE: SE INC: 10 G ALTITUDINE: 250 M LITIERA: continua-normala TIP FLORA: Asarum-Brachypodium Natural fundamental prod. sup. relativ-echien COMP.ACTUALA: 10 GO COMP.TEL: 10GO SORT: GOS F.gros,cherestea,furnire VARSTA EXPL.: 110 ani  SEM.UTIL: SUBARBORET: DATE COMPL.: Alte date complement.  POL: ERZ: LUCRARI EXEC:														GO	10	IN	85	36	25	2		.4	RN	N	0.80	368	5859	5.7		
LUCRARI PROP.: T.IGIENA														TOTAL											0.8	368	5859	5.7		
109R 0,20 HA GF: SUP: TS: TP: SOL: Versant mijlociu ondulat EXPOZITIE: SE INC: 6 G ALTITUDINE: 260 M LITIERA: continua-groasa TIP FLORA:  COMP.ACTUALA: COMP.TEL: SORT: GOS F.gros,cherestea,furnire VARSTA EXPL.:  SEM.UTIL: SUBARBORET: DATE COMPL.: Alte date complement.  POL: ERZ: LUCRARI EXEC:																														
LUCRARI PROP.:														TOTAL																
110 23,32 HA GF: 1-5Q SUP: A TS: 6153 TP: 5321 SOL: 3108 Versant mijlociu ondulat EXPOZITIE: SE INC: 10 G ALTITUDINE: 220 - 290 M LITIERA: continua-normala TIP FLORA: Asarum-Brachypodium Artificial de prod. sup. relativ-echien COMP.ACTUALA: 10 GO COMP.TEL: 10GO SORT: GOL Gros,si mijlociu,cherestea VARSTA EXPL.: 110 ani  SEM.UTIL: SUBARBORET: DATE COMPL.: Alte date complement.  POL: ERZ: LUCRARI EXEC:														GO	10	LT	85	36	25	2		.5	RN	N	0.80	364	8488	4.1		
LUCRARI PROP.: T.IGIENA														TOTAL												0.8	364	8488	4.1	
111C 1,21 HA GF: 1-5Q SUP: A TS: 6153 TP: 5321 SOL: 3108 Versant inferior ondulat EXPOZITIE: SV INC: 8 G ALTITUDINE: 210 M LITIERA: continua-normala TIP FLORA: Asarum-Brachypodium Partial derivat relativ-echien COMP.ACTUALA: 5 CA 4 GO 1 CE COMP.TEL: 5CA 4GO 1CE SORT: GOL Gros,si mijlociu,cherestea VARSTA EXPL.: 110 ani  SEM.UTIL: SUBARBORET: Alun Sing /0.3 PE 0.3S mixt DATE COMPL.: Alte date complement.  POL: ERZ: LUCRARI EXEC:														CA	5	LT	85	28	20	4		.4	RN	N	0.40	101	122	1.8		
														GO	4	LT	85	32	24	2	M	.4	RN	N	0.32	136	165	1.6		
														CE	1	LT	85	34	24	2	M	.5	RN	N	0.08	30	36	0.5		
LUCRARI PROP.: T.IGIENA														TOTAL													0.8	267	323	3.9







AGENȚIA PENTRU PROTECȚIA MEDIULUI SATU MARE

Nr.: 10389 din 05.09.2023  
Către: DEAL PROPRIETĂȚI SRL  
În atenția: D-lui Emil LOBONCZ  
Referitor la: Amenajamentul fondului forestier proprietate privată aparținând persoanelor juridice DEAL PROPRIETĂȚI SRL, TRANSPAD PROPRIETIES SRL și persoanelor fizice Degenfeld Schonburg Paul, Deghenfeld Schonburg Paul Francisc Augustin-Cristof, Dulf Vasile, Sav Maria și Mateaș Aurelia, UP II DEGENFELD-HODOD, Județul Satu Mare și Maramureș

Stimate domn,

Ca urmare a notificării dumneavoastră, înregistrată la APM Satu Mare cu nr. 6824 din 30.05.2023, privind Planul : Amenajamentul fondului forestier proprietate privată aparținând persoanelor juridice DEAL PROPRIETĂȚI SRL, TRANSPAD PROPRIETIES SRL și persoanelor fizice Degenfeld Schonburg Paul, Deghenfeld Schonburg Paul Francisc Augustin-Cristof, Dulf Vasile, Sav Maria și Mateaș Aurelia, UP II DEGENFELD-HODOD, Județul Satu Mare și Maramureș, a sedintei Comitetului special constituit (CSC) din data de 31.08.2023 vă comunicăm următoarele:

1. Agenția pentru Protecția Mediului Satu Mare a decis că planul propus de dumneavoastră poate avea efecte semnificative asupra mediului, respectiv că există probabilitatea ca acest plan să afecteze în mod negativ semnificativ obiectivele de conservare ale ariilor naturale protejate, respectiv Siturile NATURA 2000 : ROSAC 0275 Bârsău-Șomcuta și ROSPA 0114 Cursul Mijlociu al Someșului, menționate în Formularele standard Natura 2000 al acestor situri.
2. Este obligatorie efectuarea evaluării de mediu conform HG 1076/2004 privind stabilirea procedurii de realizare a evaluării de mediu pentru planuri și programe, a Hotărârea Guvernului nr. 236/2023 pentru aprobarea metodologiei de derulare a procedurii de evaluare de mediu pentru amenajamentele silvice, respectiv realizarea evaluării adecvate a efectelor potențiale asupra ariei naturale protejate de interes comunitar, având în vedere obiectivele de conservare a acesteia, în conformitate cu prevederile Ordinului nr. 1682/2023 pentru aprobarea Ghidului metodologic privind evaluarea adecvată a efectelor potențiale ale planurilor sau proiectelor asupra ariilor naturale protejate de interes comunitar.

AGENȚIA PENTRU PROTECȚIA MEDIULUI SATU MARE

Strada Mircea cel Bătrân nr.8B, Satu Mare, jud.Satu Mare, Cod 440012

E-mail:office@apmsm.anpm.ro Tel: 0261/736003 Fax: 0261/733500

Operator de date cu caracter personal, conform Regulamentului (UE) 2016/679





3. Conform Ordinului nr. 1682/2023 pentru aprobarea Ghidului metodologic privind evaluarea adecvată a efectelor potențiale ale planurilor sau proiectelor asupra ariilor naturale protejate de interes comunitar, conservarea habitatelor naturale, evaluarea adecvată a efectelor potențiale asupra ariei naturale protejate de interes comunitar este parte integrantă din evaluarea de mediu.
4. Următoarea etapă ce trebuie realizată este Etapa de definitivare a proiectului de plan și de realizare a raportului de mediu. Aceasta etapă se realizează conform Capitolului III, Secțiunea a 2-a din Hotărârea de Guvern nr.1076/2004, Capitolului III, Secțiunea a 2-a din Hotărârea Guvernului nr. 236/2023 pentru aprobarea metodologiei de derulare a procedurii de evaluare de mediu pentru amenajamentele silvice și este obligația titularului. În această etapă se va realiza și studiul de evaluare adecvată, conform Ordinului nr. 1682/2023 pentru aprobarea Ghidului metodologic privind evaluarea adecvată a efectelor potențiale ale planurilor sau proiectelor asupra ariilor naturale protejate de interes comunitar.
5. Informarea și participarea publicului la procedura de evaluare de mediu se realizează conform Capitolului III, Secțiunea a 4-a din Hotărârea de Guvern nr.1076/2004. Titularul planului este obligat să facă dovada tuturor anunțurilor făcute în mass – media.
6. Titularul planului publică în mass media decizia etapei de încadrare. Anexat vă transmitem modelul de anunț ce trebuie publicat.

**Cu deosebită considerație,**

**Director Executiv  
dr. Izabella STIER**



Nume și Prenume	Funcția	Data	Semnătura
Verificat: Diana OȘAN	Șef Serviciu AAA	05.09.2023	
Întocmit: Ionuț MATEOC	Consilier	05.09.2023	

## Model anunț

Agenția pentru Protecția Mediului Satu Mare, anunță publicul interesat că Planul : „Amenajamentul fondului forestier proprietate privată aparținând persoanelor juridice DEAL PROPRIETĂȚI SRL, TRANSPAD PROPRIETIES SRL și persoanelor fizice Degenfeld Schonburg Paul, Deghenfeld Schonburg Paul Francisc Augustin-Cristof, Dulf Vasile, Sav Maria și Mateaș Aurelia, UP II DEGENFELD-HODOD, Județul Satu Mare și Maramureș", titular DEAL PROPRIETĂȚI SRL, necesită evaluare de mediu și evaluare adecvată urmând a fi supus procedurii de realizare a evaluării de mediu pentru planuri și programe și a evaluării adecvate a efectelor potențiale asupra ariilor naturale protejate de interes comunitar care este parte integrantă din evaluarea de mediu.

Observațiile și comentariile publicului interesat privind decizia etapei de încadrare se transmit în scris la sediul Agenției pentru Protecția Mediului Satu Mare, Mun. Satu Mare, Str. Mircea cel Bătrân, Nr. 8/B, cod 440012, fax 0261-733500, e-mail [office@apmsm.anpm.ro](mailto:office@apmsm.anpm.ro), în zilele de luni-joi între orele 8.00 - 16.30, vineri între orele 8.00 – 14.00, în termen de 10 zile calendaristice de la data apariției anunțului.

Decizia motivată a etapei de încadrare poate fi consultată la următoarea adresă de internet <http://apmsm.anpm.ro>

Uf. I Degenfeld.




UA. 108c Bousseu.



## PROCES VERBAL

al Conferinței a II-a de amenajare privind amenajamentul fondului forestier proprietate privată aparținând persoanelor juridice Deal Proprietăți S.R.L., Transpad Proprieties S.R.L. și persoanelor fizice Degenfeld Schonburg Paul, Deghenfeld Schonburg Paul Francisc Augustin-Cristof, Dulf Vasile, Sav Maria și Mateaș Aurelia, U.P. II Degenfeld-Hodod, județul Maramureș și Satu Mare

### Participanți:

- 1 ing. Szatmári László – delegat MMAP
- 2 dr. ing. Petrila Marius – expert C.T.A.P.
- 3 ing. Dulf Vasile – Șef O.S. Ulmeni
- 4 ing. Temian Doru – reprezentant O.S. Tășnad
- 5 ing. Lazăr Vasile – Șef O.S. Șomcuta Mare
- 6 ing. Lobonț Emil – Reprezentant proprietar
- 7 ing.  – reprezentant A.P.M. Satu Mare
- 8 ing. Ghejeu Ioan – șef proiect S.C. NOCO CARPATIC S.R.L.
- 9 ing. Herman Dorel Augustin – proiectant S.C. NOCO CARPATIC S.R.L.



În conformitate cu prevederile din "Norme tehnice pentru amenajarea pădurilor" în am intrunit pentru a analiza și aviza planurile de cultură și exploatare ale amenajamentului fondului forestier proprietate privată aparținând persoanelor juridice Deal Proprietăți S.R.L., Transpad Proprieties S.R.L. și persoanelor fizice Degenfeld Schonburg Paul, Deghenfeld Schonburg Paul Francisc Augustin-Cristof, Dulf Vasile, Sav Maria și Mateaș Aurelia, U.P. II Degenfeld-Hodod, județul Maramureș și Satu Mare obținut prin aplicarea legilor de proprietate – Legea nr. 1/2000 și Legii nr. 247/2005.

### 1. Suprafața fondului forestier

Suprafața totală a fondului forestier proprietate privată aparținând persoanelor juridice Deal Proprietăți S.R.L., Transpad Proprieties S.R.L. și persoanelor fizice Degenfeld Schonburg Paul, Deghenfeld Schonburg Paul Francisc Augustin-Cristof, Dulf Vasile, Sav Maria și Mateaș Aurelia, U.P. II Degenfeld-Hodod, județul Maramureș și Satu Mare care face obiectul amenajării este de 1083,13 ha, conform documentelor de proprietate anexate.

Documentele de proprietate prin care persoanele juridice Deal Proprietăți S.R.L., Transpad Proprieties S.R.L. și persoanele fizice Degenfeld Schonburg Paul, Deghenfeld Schonburg Paul Francisc Augustin-Cristof, Dulf Vasile, Sav Maria și Mateaș Aurelia au intrat în posesia acestor suprafețe sunt următoarele:

- ❖ CF 100073 Hodod, jud. Satu Mare - S.C. Deal Proprietăți SRL;
- ❖ CF 100074 Hodod, jud. Satu Mare - S.C. Deal Proprietăți SRL;
- ❖ CF 100336 Hodod, jud. Satu Mare - S.C. Deal Proprietăți SRL;
- ❖ CF 100722 Bârsău, jud. Satu Mare - S.C. Deal Proprietăți SRL;
- ❖ CF 100153 Bogdand, jud. Satu Mare - S.C. Deal Proprietăți SRL;
- ❖ CF 100155 Bogdand, jud. Satu Mare - S.C. Deal Proprietăți SRL;
- ❖ CF 100157 Bogdand, jud. Satu Mare - S.C. Deal Proprietăți SRL;
- ❖ CF 100278 Hodod, jud. Satu Mare - S.C. Transpad Proprieties SRL;
- ❖ CF 100179 Hodod, jud. Satu Mare - S.C. Transpad Proprieties SRL;
- ❖ CF 100187 Hodod, jud. Satu Mare - S.C. Transpad Proprieties SRL;
- ❖ CF 100188 Hodod, jud. Satu Mare - S.C. Transpad Proprieties SRL;
- ❖ CF 100219 Bârsău, jud. Satu Mare - S.C. Transpad Proprieties SRL;



- ❖ CF 100220 Bârsău, jud. Satu Mare - S.C. Transpad Proprieties SRL;
- ❖ CF 100221 Bârsău, jud. Satu Mare - S.C. Transpad Proprieties SRL;
- ❖ CF 100218 Bârsău, jud. Satu Mare - S.C. Transpad Proprieties SRL;
- ❖ CF 100217 Bârsău, jud. Satu Mare - S.C. Transpad Proprieties SRL;
- ❖ CF 100216 Bârsău, jud. Satu Mare - S.C. Transpad Proprieties SRL;
- ❖ CF 100215 Bârsău, jud. Satu Mare - S.C. Transpad Proprieties SRL;
- ❖ CF 100675 Hodod, jud. Satu Mare - Degenfeld Schonburg Paul;
- ❖ CF 100674 Hodod, jud. Satu Mare - Degenfeld Schonburg Paul;
- ❖ CF 100676 Hodod, jud. Satu Mare - Degenfeld Schonburg Paul;
- ❖ CF 100824 Hodod, jud. Satu Mare - Degenfeld Schonburg Paul;
- ❖ CF 100154 Bogdand, jud. Satu Mare - Degenfeld Schonburg Paul;
- ❖ PVPP nr. 6208 din 11.09.2019 - Degenfeld Schonburg Paul, Deghenfeld Schonburg Paul Francisc Augustin-Cristof;
- ❖ Titlul de Proprietate nr. 21651 din 27.03.2020 - Degenfeld Schonburg Paul, Deghenfeld Schonburg Paul Francisc Augustin-Cristof;
- ❖ Titlul de Proprietate nr. 21652 din 27.03.2020 - Degenfeld Schonburg Paul, Deghenfeld Schonburg Paul Francisc Augustin-Cristof;
- ❖ CF 50135 Asuaju de Sus, jud. Maramureș - Dulf Vasile;
- ❖ CF 50136 Asuaju de Sus, jud. Maramureș - Dulf Vasile;
- ❖ PVPP nr. 3562 din 12.05.2021 - Sav Maria;
- ❖ PVPP nr. 2561 din 12.05.2021 - Mateaș Aurelia.

*Documentele de proprietate sunt prezentate în documentația atașată prezentului proces verbal.*

## **2. Amplasamentul proprietății**

Fondul forestier proprietate privată aparținând persoanelor juridice Deal Proprietăți S.R.L., Transpad Proprieties S.R.L. și persoanelor fizice Degenfeld Schonburg Paul, Deghenfeld Schonburg Paul Francisc Augustin-Cristof, Dulf Vasile, Sav Maria și Mateaș Aurelia, U.P. II Degenfeld-Hodod, județul Maramureș și Satu Mare, organizat în U.P. II Degenfeld-Hodod a făcut parte, înainte de retrocedarea către actuali proprietari, din punct de vedere al administrației silvice de stat, conform actelor de proprietate, din cadrul Ocolului Silvic Ulmeni – U.P. I Ulmeni, U.P. II Asuaj, U.P. IV Bicaz, Ocolul Silvic Tășnad – U.P. I Hodod și Ocolul Silvic Șomcuta Mare – U.P. III Chelița.

Din punct de vedere administrativ-teritorial, suprafața luată în studiu, se află pe raza comunelor Hodod, Bogdand, Bârsău de Sus, jud. Satu Mare și Orașul Ulmeni, Comuna Asuaju de Sus, județul Maramureș.

În prezent suprafața fondului forestier proprietate privată aparținând persoanelor juridice Deal Proprietăți S.R.L., Transpad Proprieties S.R.L. și persoanelor fizice Degenfeld Schonburg Paul, Deghenfeld Schonburg Paul Francisc Augustin-Cristof, Dulf Vasile, Sav Maria și Mateaș Aurelia, U.P. II Degenfeld-Hodod, județul Maramureș și Satu Mare, organizat în U.P. II Degenfeld-Hodod este administrată de către Ocolul Silvic Ulmeni, Tășnad și Șomcuta Mare.

## **3. Baza cartografică folosită**

Pentru determinarea suprafețelor și întocmirea hărților s-au folosit planuri de bază restituite, foi volante, la scara 1.5000, cu curbe de nivel (executate de I.G.F.C.O.T./I.C.A.S. București în anii 1976-1978), dar și ortofotoplanuri digitale.

Planurile de bază folosite se încadrează în următoarele trapeze:

- |                      |                     |                      |
|----------------------|---------------------|----------------------|
| - L-34-022-D-b-4-III | - L-34-023-A-d-2-I  | - L-34-023-C-a-3-III |
| - L-34-022-D-b-4-IV  | - L-34-023-A-d-2-II | - L-34-23-C-c-1-II   |
| - L-34-022-D-d-2-I   | - L-34-023-A-d-2-IV | - L-34-23-C-c-1-V    |
| - L-34-23-C-c-2-I    | - L-34-23-C-c-2-III |                      |

## **4. Ocupații și litigii**

În cadrul U.P. II Degenfeld-Hodod sunt Litigii:

- u.a. – 9M – Suprapunere cu proprietatea statului din cadrul u.a. 9CC din amenajamentul U.P. IV Bicaz ediția 2023 – O.S. Ulmeni;
- u.a. – 56M - Suprapunere scriptică cu proprietatea statului din cadrul u.a. 56B și 56E din amenajamentul U.P. I Ulmeni ediția 2023 – O.S. Ulmeni;
- u.a. – 112M - Suprapunere cu proprietatea statului din cadrul u.a. 112B din amenajamentul U.P. I Ulmeni ediția 2023 – O.S. Ulmeni;

- u.a. – 167M - Suprapunere cu proprietatea statului drum forestier FE003 din amenajamentul U.P. I Ulmeni ediția 2023 – O.S. Ulmeni;

## **5. Repartiția fondului forestier pe categorii de folosințe**

Repartiția fondului forestier pe folosințe se prezintă astfel:

- A. Păduri și terenuri destinate împăduririi și reîmpăduririi: 1071,31 ha, din care:
  - A1 - Păduri și terenuri destinate împăduririi pentru care se reglementează recoltarea de produse principale: 1023,89 ha, din care:
    - A11 - Păduri inclusiv plantații cu reușită definitivă: 1014,16 ha;
    - A13 - Regenerări pe cale naturală cu reușită parțială: 7,79 ha;
    - A14 - Terenuri de reîmpădurit în urma tăierilor rase, a doborâturilor de vînt sau a altor cauze: 1,94 ha.
  - A 2 - Păduri și terenuri destinate împăduriri pentru care nu se reglementează recoltarea de produse principale: 47,42 ha, din care:
    - A21 - Păduri inclusiv plantații cu reușită definitivă: 47,42 ha.
- B. Terenuri afectate gospodăririi pădurilor: 9,25 ha, din care:
  - B1 - Linii parcelare principale: 5,90 ha;
  - B2 - Linii de vînătoare și terenuri pentru hrana vînatului: 3,15 ha;
  - B10 - Culoare pentru linii de înaltă tensiune: 0,20.
- C. Terenuri neproductive: stîncării, nisipuri, sărături, mlaștini, etc.: 0,0 ha.
- D. Terenuri scoase temporar din fondul forestier: 2,57 ha, din care:
  - D2 - Deținute de persoane fizice sau juridice fără aprobările legale necesare, ocupații și litigii: 2,57 ha.

## **6. Zonarea funcțională**

În concordanță cu obiectivele social-economice fixate, condițiile staționale existente, țelurile de gospodărire adoptate și structura reală a arboretelor, fondul forestier a fost încadrat, la actuala amenajare, în grupa I funcțională (433,67 ha) și în grupa a II-a funcțională (637,64 ha), în următoarele categorii funcționale conform ORD 766/2018 cu modificările și completările ulterioare:

- 1.2A - Arboretele situate pe stîncării, pe grohotișuri și pe terenuri cu eroziune în adîncime și pe terenuri cu înclinarea mai mare de 30 grade pe substraturi de fliș (facies marnos, marno-argilos și argilos), nisipuri, pietrișuri și loess, precum și cele situate pe terenuri cu înclinare mai mare de 35 grade, pe alte substraturi litologice (T II) – 2,0 ha;
- 1.2B - Arboretele constituite din subparcele întregi, limitrofe drumurilor publice de interes deosebit și căilor ferate normale, din zonele cu relief accidentat situate pe terenuri cu înclinare mai mare de 25 grade și cu pericol de alunecare (T II) – 45,42 ha;
- 1.4F - Benzi de pădure constituite din subparcele întregi situate de-a lungul căilor de comunicații, altele decît cele prevăzute la categoria funcțională 1.4.e (TIV) – 149,31 ha;
- 1.5Q - Arboretele din păduri/ecosisteme de pădure cu valoare protectivă pentru habitate de interes comunitar și specii de interes deosebit incluse în arii speciale de conservare/situri de importanță comunitară în scopul conservării habitatelor (din rețeaua ecologică Natura 2000 - SCI) (TIV) – 169,72 ha;
- 1.5R - Arboretele din păduri/ecosisteme de pădure cu valoare protectivă pentru specii de interes deosebit incluse în arii de protecție specială avifaunistică, în scopul conservării speciilor de păsări (din rețeaua ecologică Natura 2000 - SPA) (TIV) – 67,22 ha;
- 2.1C - Arboretele destinate să producă, în principal, lemn pentru cherestea (TVI) – 632,68 ha;
- 2.1D - Arboretele destinate să producă, în principal, arbori mijlocii și subfiri pentru celuloză, construcții rurale și alte produse din lemn (TVI) – 4,96 ha.

## **7. Subunități de gospodărire**

În raport cu obiectivele urmărite și funcțiile de producție și de protecție stabilite au fost constituite următoarele subunități de producție sau protecție:

- S.U.P. "A" - codru regulat: sortimente obișnuite: lemn pentru cherestea, construcții, celuloză etc. – 1021,95 ha;
- S.U.P. "M" - unități cu arborete supuse regimului de conservare – 47,42 ha.

## 8. Bazele de amenajare

S-au adoptat următoarele baze de amenajare:

*Regimul: codru regulat;*

*Compoziția țel:* corespunzătoare tipului natural fundamental de pădure pentru arboretele exploatabile și compoziția țel la exploatabilitate pentru celelalte arborete;

*Exploatabilitatea:* de protecție pentru arboretele încadrate în grupa I funcțională și tehnică pentru arboretele încadrate în grupa a II a funcțională.

*Tratamente* - tăieri progresive, tăieri succesive, tăieri rase;

*Ciclul* - 90 ani.

## 9. Reglementarea procesului de producție

### 9.1 Analiza și adoptarea posibilității

La S.U.P. A s-au calculat următorii indicatori de posibilitate:

C.I. 3151 m<sup>3</sup>/an

Q 0,73

m 0,0

VD/10 2689 m<sup>3</sup>/an

VE/20 2292 m<sup>3</sup>/an

VF/40 3672 m<sup>3</sup>/an

VG/60 3087 m<sup>3</sup>/an

PCi = 2292 m<sup>3</sup>/an

Pded. = 2726 m<sup>3</sup>/an

Pind. = 2794 m<sup>3</sup>/an

**Padoptată = 2292 m<sup>3</sup>/an**

S-a adoptat posibilitatea de produse principale de **2292 m<sup>3</sup>/an**, după valoarea indicatorului rezultat prin procedeul creșterii indicatoare.

S-a prevăzut a se executa în deceniul care urmează următoarele cantități anuale de lucrări de îngrijire a arboretelor :

- degajări - **11,27 ha/an**

- curățiri - **4,30 ha/an** cu un volum de extras de **15 m<sup>3</sup>/an**

- rărituri - **55,01 ha/an** cu un volum de extras de **1405 m<sup>3</sup>/an**

Cu tăieri de igienă se estimează a se parcurge anual **263,43 ha** cu un volum de extras de **232 m<sup>3</sup>/an**.

Lucrări de conservare au fost prevăzute a se executa pe **2 ha**, urmând a se recolta un volum total de **48 m<sup>3</sup> (5 m<sup>3</sup>/an)**.

### 9.2 Calculul conform legii 46/2008, republicată art. 25, alin. (3)

În vederea cuantificării volumului de lemn nerecoltat ca urmare a instituirii măsurilor de protecție, pentru pădurile încadrate în grupa I funcțională pentru care nu se reglementează procesul de producție lemnoasă s-au stabilit următoarele:

Pentru suprafața de 47,42 ha încadrată în S.U.P. M, conform H.G. 447/2017, volumul de lemn nerecoltat este de **93,4174 m<sup>3</sup>/an** (47,42 ha x 1,97 mc/an/ha).

Volumul total de lemn nerecoltat este de **93,4147 m<sup>3</sup>/an**.

### Probleme speciale :

- ♦ Lucrările de teren au fost recepționate prin procesul verbal nr. 503/29.11.2022.
- ♦ Amenajamentul intră în vigoare la data de 01.01.2023 și are o valabilitate de 10 ani.
- ♦ Beneficiarul va parcurge procedura de evaluare de mediu pentru planuri și programe, conform cu H.G. 1076/2004.
- ♦ La încadrarea arboretelor în planurile de lucrări, proiectantul a analizat și aplicat prevederile Ordinului 3397/2012 privind stabilirea criteriilor și indicatorilor de identificare a pădurilor virgine și cvasivirgine în România.
- ♦ Suprafața luată în studiu se suprapune parțial cu ariile protejate: situl Natura2000 ROSCI0275 Bârsău - Șomcuta cu suprafața de 168,20 ha și cu ROSPA 0114 Cursul Mijlociu al Someșului cu suprafața de 115,84.

◆ Reprezentantul APM Satu Mare a fost invitat prin adresa nr. 346 din 03.05.2023 la Conferința II-a de amenajare dar acesta nu a dat curs invitației.

◆ Reprezentantul APM Maramureș a fost invitat prin adresa nr. 345 din 03.05.2023 la Conferința II-a de amenajare dar acesta nu a dat curs invitației, transmițând punctul de vedere cu adresa nr. 4910 din 05.05.2023.

◆ Reprezentantul ANANP Maramureș a fost invitat prin adresa nr. 348 din 03.05.2023 la Conferința II-a de amenajare dar acesta nu a dat curs invitației.

◆ Pentru procesul verbal de punere în posesie nr. 6208 din 11.09.2019, procesul verbal de punere în posesie nr. 3562 din 12.05.2021 și procesul verbal de punere în posesie nr. 2561 din 12.05.2021, proprietarul are obligația demarării procedurii pentru emiterea titlului de proprietate.

◆ Diferențele de suprafață dintre subunitățile de producție față de amenajarea precedentă sunt datorate remăsurării parcelarului și a subparcelarului în întregime.

◆ Diferența de suprafață față de amenajarea precedentă este mai mare, datorită amenajării suprafețelor retrocedate ulterior față de amenajamentul expirat (113,84 ha), diferența din schițele cadastrale față de amenajamentul trecut (0,90 ha) dar și asocierea cu persoane fizice (16,89 ha).

◆ Pentru arboretele cu indici de densitate medii de 0,8 s-au propus rărituri pe întreaga suprafață, diminuându-se indicii de recoltare cu 20-40%.

◆ În termen de 30 zile de la data desfășurării conferinței a II-a de amenajare, șeful de proiect are obligația să încarce în SUMAL AMENAJARE următoarele:

- copia procesului verbal al conferinței a II-a de amenajare;
- lista descrierii parcelare și lista elementelor de arboret în format compatibil Excel, generată de programul AS sau de un program de prelucrare a datelor compatibil cu acesta;
- baza de date GIS a amenajamentului silvic la nivel de unitate amenajistică în format vectorial de tip poligon, realizată în sistemul național de referință Stereografic 1970, având obligatoriu extensiile \*.SHP, \*.SHX, \*.DBF și \*.PRJ. **În entitățile de tip poligon ale unității amenajistice se vor găsi obligatoriu toate informațiile din lista descrierii parcelare generată de programul AS sau de un program de prelucrare a datelor compatibil cu acesta, precum și coloana "Proprietar".**

◆ După încărcarea datelor în SUMAL AMENAJARE, pentru transmiterea acestora în SUMAL OCOL, este necesar ca ocolul silvic să finalizeze aplicarea amenajamentului expirat, astfel:

- să nu existe delegații de marcarea active în U.P.;
- să nu existe inventare acceptate și neutilizate într-un APV;
- să nu existe APV-uri în stadiul: cules, verificat, aprobat, autorizat, pregătit pentru predare, predat sau retras;
- toate fișele de proprietate întocmite pentru suprafețe cuprinse în respectivul U.P. să aibă statusul „închis”;
- parchetele reprimite cu stoc în platforma primară (așa – zisele depozite la locul recoltării) își continuă funcționarea pe perioada convenită la reprimire.

◆ După finalizarea aplicării amenajamentului expirat, ocolul silvic va solicita închiderea amenajamentului și activarea noului amenajament printr-o adresă transmisă la [sumalamenajare@mmediu.ro](mailto:sumalamenajare@mmediu.ro)

◆ În conformitate cu prevederile Legii 46/2008 – Codul silvic, republicată, cu modificările și completările ulterioare: art. 22 (1<sup>^</sup>3): *Recoltarea masei lemnoase se poate face după emiterea actului administrativ de mediu, în interiorul termenelor prevăzute de legislația de mediu, dar nu mai mult de 60 de zile de la data organizării ședinței de preavizare a soluțiilor tehnice - Conferința a II-a de amenajare, dată până la care autoritatea de mediu competentă are obligația emiterii actului administrativ de mediu.*

◆ După parcurgerea procedurii de evaluare de mediu pentru planuri și programe, actul administrativ al Agenției pentru Protecția Mediului se transmite, în copie, la Ministerul Mediului, Apelor și Pădurilor - Direcția politici și strategii în silvicultură, în vederea analizei și avizării amenajamentului în Comisia tehnică de avizare pentru silvicultură – CTAS și promovării documentației privind emiterea ordinului de ministru.

*Prezentul proces-verbal conține 5 (cinci) pagini și s-a întocmit în 8 (opt) exemplare, câte unul pentru fiecare parte interesată.*